



BESTEMMINGEN



W(a)1

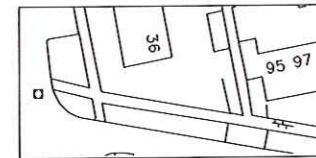
WOONDOELEINDEN W(a)1



T

TUIN

VERKLARING



ONDERGROND ONTLEEND
AAN DE GBKN

BESTEMMINGSGRENS

BOUWGRENS

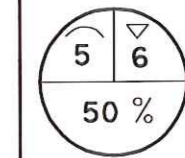
MAXIMALE GOOT – EN BOUWHOOGTE
MAXIMUM BOUWPERCENTAGE

BOUWVLAK

MAXIMAAL AANTAL AANEEN TE BOUWEN GEBBOUWEN

MAXIMALE OPPERVLAKTEMAAT GEBOUWEN
EN OVERKAPPINGEN

MAXIMALE BOUWHOOTE



5

6

50 %

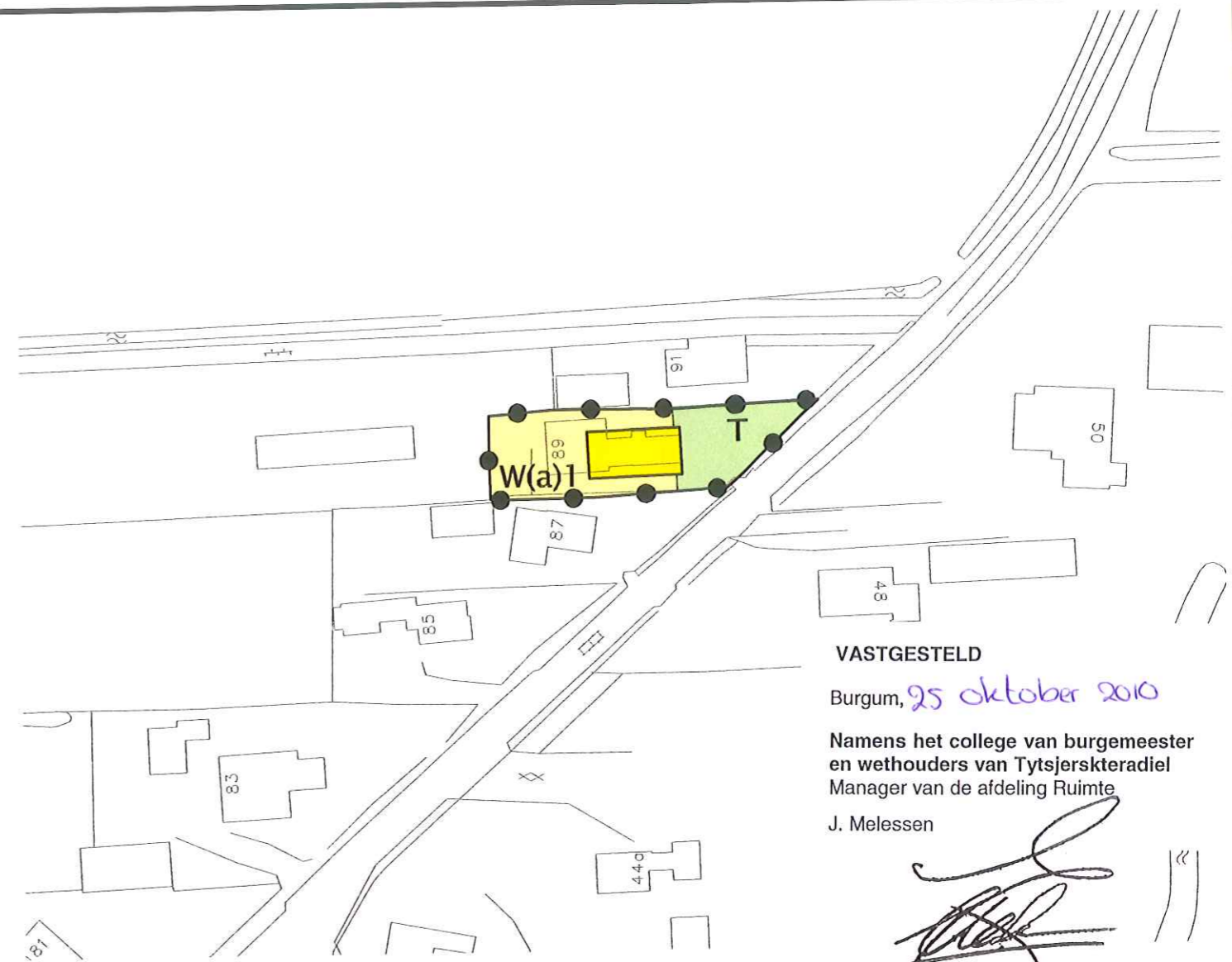
2

270

3



GRENS VAN HET PLAN



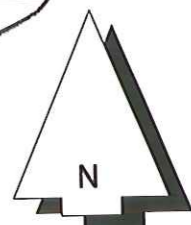
FASTGESTELD

Burgum, 25 oktober 2010

Namens het college van burgemeester
en wethouders van Tytsjerksteradiel
Manager van de afdeling Ruimte

J. Melessen

status	datum	tervisielegging	get.
vastgesteld			
ontwerp			
voorontwerp			
concept	20-07-2010		TH



GEMEENTE TYTSJERKSTERADIEL

WIJZIGINGSPLAN I.C. BESTEMMINGSPLAN "GYTSJERK,
NIEUWE STRAATWEG 89 (VERWIJDEREN
AANDUIDING "KARAKTERISTIEK" OP DE VERBEELDING)

code:NL.IMRO.0737.08BPIIWP02 formaat: 420 x 298 mm schaal: 1:1000 kaart:

