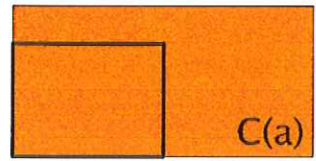
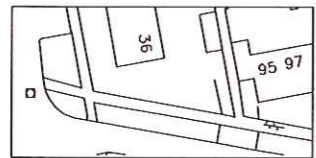


BESTEMMINGEN

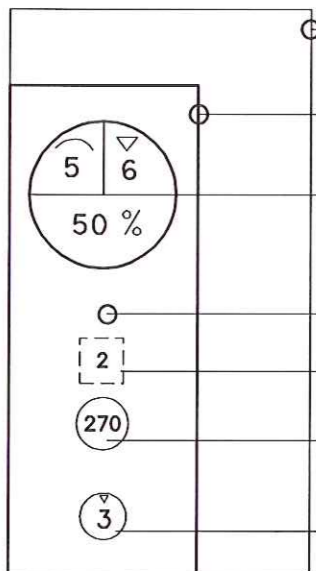


CENTRUMDOELEINDEN (A)

VERKLARING



ONDERGROND ONTLEEND
AAN DE GBKN



BESTEMMINGSGRENS

BOUWGRENS

MAXIMALE GOOT – EN BOUWHOOGTE
MAXIMUM BOUWPERCENTAGE

BOUWVLAK

MAXIMAAL AANTAL AANEEN TE BOUWEN GEBBOUWEN

MAXIMALE OPPERVLAKTEMAAT GEBOUWEN
EN OVERKAPPINGEN

MAXIMALE BOUWHOOTE



GRENS VAN HET PLAN



| status | datum | tervisielegging | get. |
|-------------|------------|-----------------|-------|
| vastgesteld | 05.12.2011 | | Th.H. |
| ontwerp | 04.10.2011 | | Th.H. |

GEMEENTE TYTSJERKSTERADIEL

WIJZIGINGSPLAN I.C. BESTEMMINGSPLAN "GYTSJERK,
CANTERLANDSEWEG 12 (WIJZIGING MAXIMALE BOUWHOOGTE)"

code:NL.IMRO.0737.08BPIIWP03 formaat: 420 x 298 mm schaal: 1:1000 kaart:

