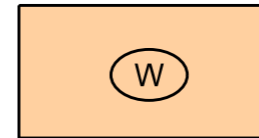


# GEBIEDSBESTEMMING



## WOONDOELEINDEN

- B2 bedrijven toegestaan + volgnummer
- karakteristiek
- Ⓢ volgnummer oppervlakte hoofdgebouw
- Ⓢ maximum aantal hoofdgebouwen
- Ⓢ kampeerterreinen toegestaan

## VERKLARING



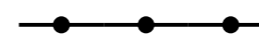
GEBIEDEN DIE NIET TOT HET PLANGEBIED GEREKEND WORDEN



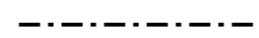
TOPOGRAFISCHE ONDERGROND



BESTEMMINGSGRENS




GRENS VAN HET PLAN



AFBREEKLIJN



KOPPELINGSTEKEN BOUWPERCEEL

status	datum	tervisielegging	get.	
vastgesteld	19-11-2014		Th.H.	
ontwerp	08-09-2014		Th.H.	

## GEMEENTE TYTSJERKSTERADIEL

WIJZIGINGSPLAN I.C. BESTEMMINGSPLAN 'BUITENGEBIED 1997,  
MONNIKENWEG 6 (NIEUWE WONING)'

code:NL.IMRO.0737.00BP09WP79    formaat: 420 x 298 mm    schaal: 1:1000    kaart:

